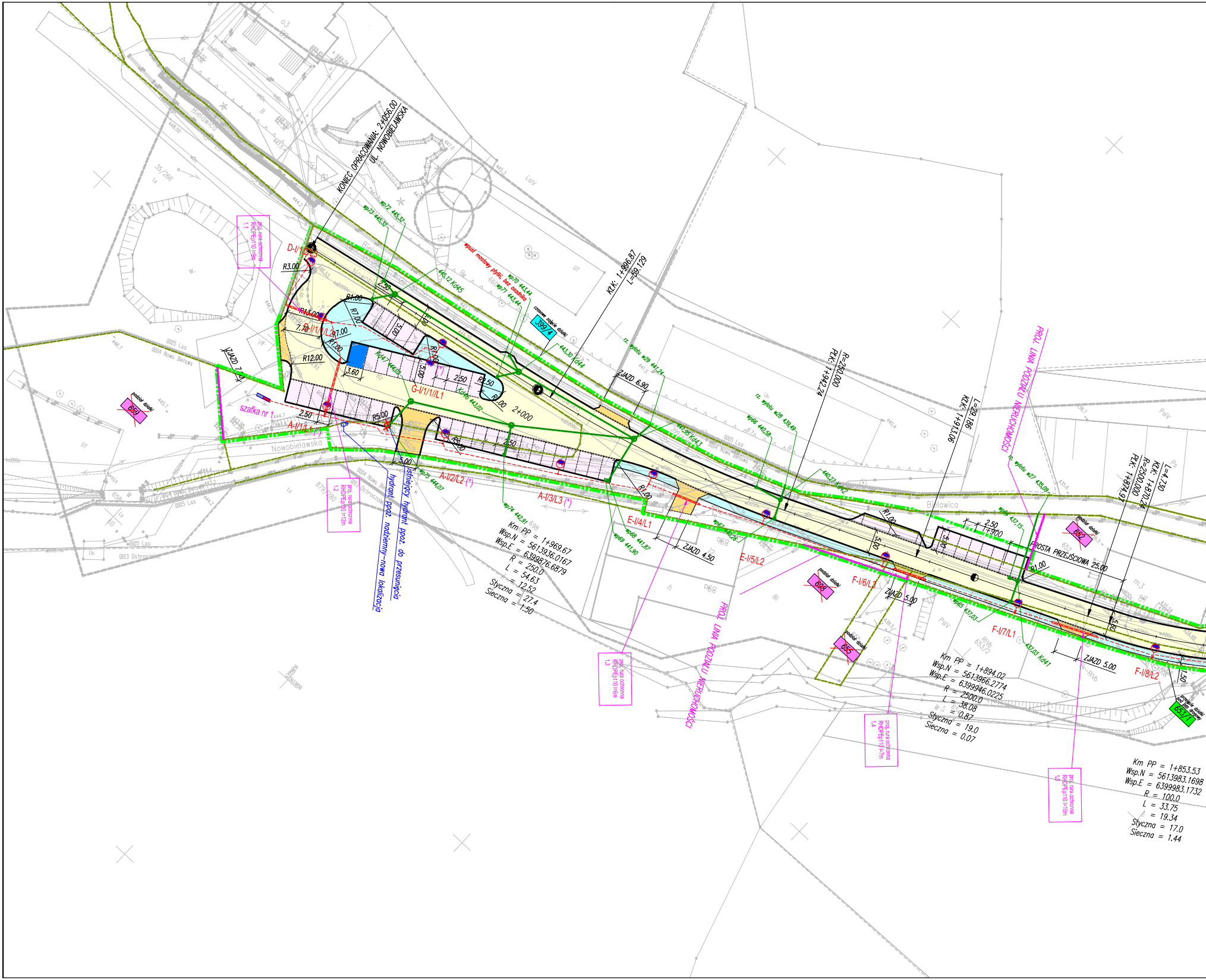
KONIEC OPRACOWANIA: 2+056.00
UL. NOWOBIELAWSKA
KŁK: 1+996.87
L=59.129
R=250.000
PŁK: 1+942.24
L=29.186
KŁK: 1+913.06
L=4.730
KŁK: 1+870.24
R=2500.000
PŁK: 1+874.97
PROJ. LINIA PODZIAŁU NIERUCHOMOŚCI
PROJ. LINIA PODZIAŁU NIERUCHOMOŚCI
D-I/1/2/L3
D-I/1/1/L2
G-I/1/1//L1
A-I/1/L1 (*)
A-I/2/L2 (*)
A-I/3/L3 (*)
E-I/4/L1
E-I/5/L2
F-I/6/L3
F-I/7/L1
F-I/8/L2
szafka nr 1
proj. rura ochronna RHDPEø110 l=9m 1.1
proj. rura ochronna RHDPEø110 l=12m 1.2
proj. rura ochronna RHDPEø110 l=6m 1.3
proj. rura ochronna RHDPEø110 l=7m 1.4
proj. rura ochronna RHDPEø110 l=10m 1.5
istniejący hydrant ppoż. do przesunięcia
hydrant ppoż. nadziemny–nowa lokalizacja
wpust mostowy płytki, bez osadnika
czasowe zajęcie działki
399/4
podział działki
659
698
655
652
przejęcie działki pod pas drogowy
653/1
wp73 445,32
wp72 445,32
wp70 443,44
wp71 443,44
445,12 Kd45
443,30 Kd44
441,95 Kd43
440,27 Kd42
437,03 Kd41
Kd47 444,02
Kd46 443,02
rz. wylotu w29 441,24
rz. wylotu w28 439,49
rz. wylotu w27 435,09
wp66 440,58
wp67 440,26
wp68 441,87
wp69 441,90
wp74 442,91
wp75 444,07
wp65 437,03
wp64 437,15
ZJAZD 7.00
ZJAZD 6.90
ZJAZD 4.50
ZJAZD 5.00
ZJAZD 5.00
PROSTA PRZEJŚCIOWA 25.00
2+000
1+900
R3.00
R13.00
R7.00
R1.00
R12.00
R5.00
R2.50
7.70
3.60
2.50
5.00
5.60
1.50
Km PP = 1+969.67
Wsp.N = 5613936.0167
Wsp.E = 6399876.6879
R = 250.0
L = 54.63
= 12.52
Styczna = 27.4
Sieczna = 1.50
Km PP = 1+894.02
Wsp.N = 5613966.2774
Wsp.E = 6399946.0225
R = 2500.0
L = 38.08
= 0.87
Styczna = 19.0
Sieczna = 0.07
Km PP = 1+853.53
Wsp.N = 5613983.1698
Wsp.E = 6399983.1732
R = 100.0
L = 33.75
= 19.34
Styczna = 17.0
Sieczna = 1.44
Nowobielawska
Bielawica
35/266
879/280

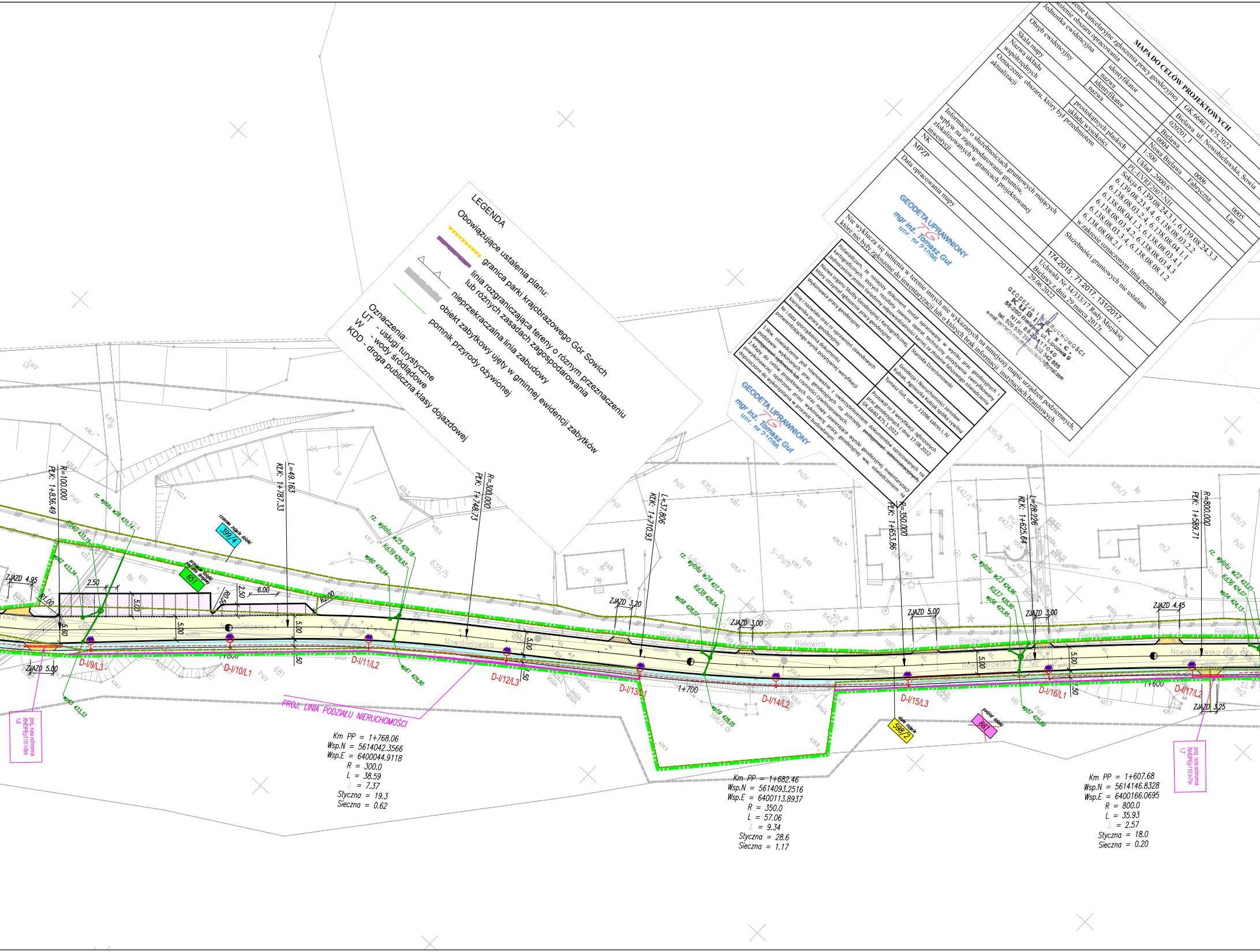
R=100.000
PŁK: 1+836.49
L=49.163
KŁK: 1+787.33
R=300.000
PŁK: 1+748.73
L=37.806
KŁK: 1+710.93
R=350.000
PŁK: 1+653.86
L=28.226
KŁK: 1+625.64
R=800.000
PŁK: 1+589.71
rz. wylotu w26 431,14
Kd40 433,19
wp62 433,34
wp63 433,33
rz. wylotu w25 429,18
Kd39 429,93
wp60 429,94
wp61 429,90
rz. wylotu w24 427,16
Kd38 428,04
wp58 428,07
wp59 428,05
rz. wylotu w23 424,96
Kd37 425,90
wp56 425,95
wp57 425,89
rz. wylotu w22 423,21
Kd36 424,07
wp54 424,13
czasowe zajęcie działki
399/4
przejęcie działki pod pas drogowy
651
stałe zajęcie
598/2
podział działki
681
ZJAZD 4.95
ZJAZD 5.00
ZJAZD 3.20
ZJAZD 3.00
ZJAZD 5.00
ZJAZD 3.00
ZJAZD 4.45
ZJAZD 3.25
R1.00
R0.50
R2.00
2.50
6.00
5.00
5.60
1.50
Nowobielawska
Bielawica
1+800
1+700
1+600
D-I/9/L3
D-I/10/L1
D-I/11/L2
D-I/12/L3
D-I/13/L1
D-I/14/L2
D-I/15/L3
D-I/16/L1
D-I/17/L2
PROJ. LINIA PODZIAŁU NIERUCHOMOŚCI
proj. rura ochronna RHDPEp110 l=8m 1.6
proj. rura ochronna RHDPEp110 l=7m 1.7
635/5
635/6
635/8
635/3
635/2
642/2
642/1
643/2
649
651
646
648
641
681
598/2 dr
PsIV
PsV
S-PsIV
Bp
Lzr
m2

Km PP = 1+768.06
Wsp.N = 5614042.3566
Wsp.E = 6400044.9118
R = 300.0
L = 38.59
Δ = 7.37
Styczna = 19.3
Sieczna = 0.62

Km PP = 1+682.46
Wsp.N = 5614093.2516
Wsp.E = 6400113.8937
R = 350.0
L = 57.06
Δ = 9.34
Styczna = 28.6
Sieczna = 1.17

Km PP = 1+607.68
Wsp.N = 5614146.8328
Wsp.E = 6400166.0695
R = 800.0
L = 35.93
Δ = 2.57
Styczna = 18.0
Sieczna = 0.20

LEGENDA

Obowiązujące ustalenia planu:

- 🟨 granica parki krajobrazowego Gór Sowich
- 🟪 linia rozgraniczająca tereny o różnym przeznaczeniu lub różnych zasadach zagospodarowania
- △ nieprzekraczalna linia zabudowy
- ▨ obiekt zabytkowy ujęty w gminnej ewidencji zabytków
- — pomnik przyrody ożywionej

Oznaczenia:

UT - usługi turystyczne
W - wody śródlądowe
KDD - droga publiczna klasy dojazdowej

MAPA DO CELÓW PROJEKTOWYCH

zenie kancelaryjne zgłoszenia pracy geodezyjnej		GK.6640.1.875.2022
łożenie obszaru opracowania		Bielawa ul. Nowobielawska, Sowia
Jednostka ewidencyjna	identyfikator	020201_1
	nazwa	Bielawa
Obręb ewidencyjny	identyfikator	0004 0006 0005
	nazwa	Nowa Bielawa Fabryczna Las
Skala mapy		1:500
Nazwa układu współrzędnych	prostokątnych płaskich	Układ „2000/6”
	układu wysokości	PL-EVRF2007-NH
Oznaczenie obszaru, który był przedmiotem aktualizacji		Sekcja 6.139.08.24.3.1, 6.139.08.24.3.3 6.139.08.23.4.4, 6.138.08.03.2.2 6.138.08.03.2.4, 6.138.08.04.1.1 6.138.08.04.1.3, 6.138.08.03.4.1 6.138.08.03.4.2, 6.138.08.03.4.3 6.138.08.03.3.4, 6.138.08.08.1.2 6.138.08.08.2.1
Informacje o służebnościach gruntowych mających wpływ na zagospodarowanie gruntów, zlokalizowanych w granicach projektowanej inwestycji		Służebności gruntowych nie ustalano w zakresie oznaczonym linią przerywaną
NK		174.2015 , 71.2017, 131/2017,
MPZP		Uchwała Nr 34/333/17 Rady Miejskiej Bielawy z dnia 29 marca 2017r.
Data opracowania mapy		29.06.2022

Nie wyklucza się istnienia w terenie innych nie wykazanych na niniejszej mapie urządzeń podziemnych, które nie były zgłoszone do inwentaryzacji lub o których brak informacji instytucjach branżowych.

GEODETA UPRAWNIONY
mgr inż. Tomasz Gut
upr. nr 21096

GEODEZJA I NIERUCHOMOŚCI
KUBIAK s.c.
58-260 Bielawa, ul. Lipcowa 9
NIP: 882 [illegible] 17040
tel. 509 539 291, 602 342 885
e-mail: geodezja.nieruchomosci.kubiak@gmail.com

Poświadczam, że niniejszy dokument został opracowany w wyniku prac geodezyjnych i kartograficznych, których rezultaty zawiera operat techniczny pozytywnie zweryfikowany. Jednocześnie jestem świadomy odpowiedzialności karnej za złożenie fałszywego oświadczenia	
Nazwa organu Służby Geodezyjnej i Kartograficznej, który otrzymał zgłoszenie pracy geodezyjnej	Starosta Dzierżoniowski
Wykonawca pracy geodezyjnej	Geodezja i Nieruchomości Jarosław Kubiak, Agnieszka Kubiak spółka cywilna
Imię i nazwisko oraz nr uprawnień zawodowych kierownika pracy geodezyjnej	Tomasz Gut, upr nr 21096 zakres I, IV
Nr i data sporządzenia dokumentu potwierdzającego wynik pozytywnej weryfikacji	Protokół nr 3 weryfikacji zgłoszonych prac geodezyjnych z dnia 17.08.2022 GK.6640.875.1.2022
1.Ww. oświadczenie jest równoważne z uwierzytelnieniem dokumentów opracowanych na podstawie wykonanych prac geodezyjnych na potrzeby ~~postępowań administracyjnych,~~ ~~postępowań sądowych~~ lub czynności cywilnoprawnych. 2.Mapy do celów projektowych oraz mapy zawierające wyniki geodezyjnej inwentaryzacji powykonawczej opatrzone przez wykonawcę pracy geodezyjnej ww. oświadczeniem są dopuszczone do wykorzystania w procesie budowlanym.	

GEODETA UPRAWNIONY
mgr inż. Tomasz Gut
upr. nr 21096

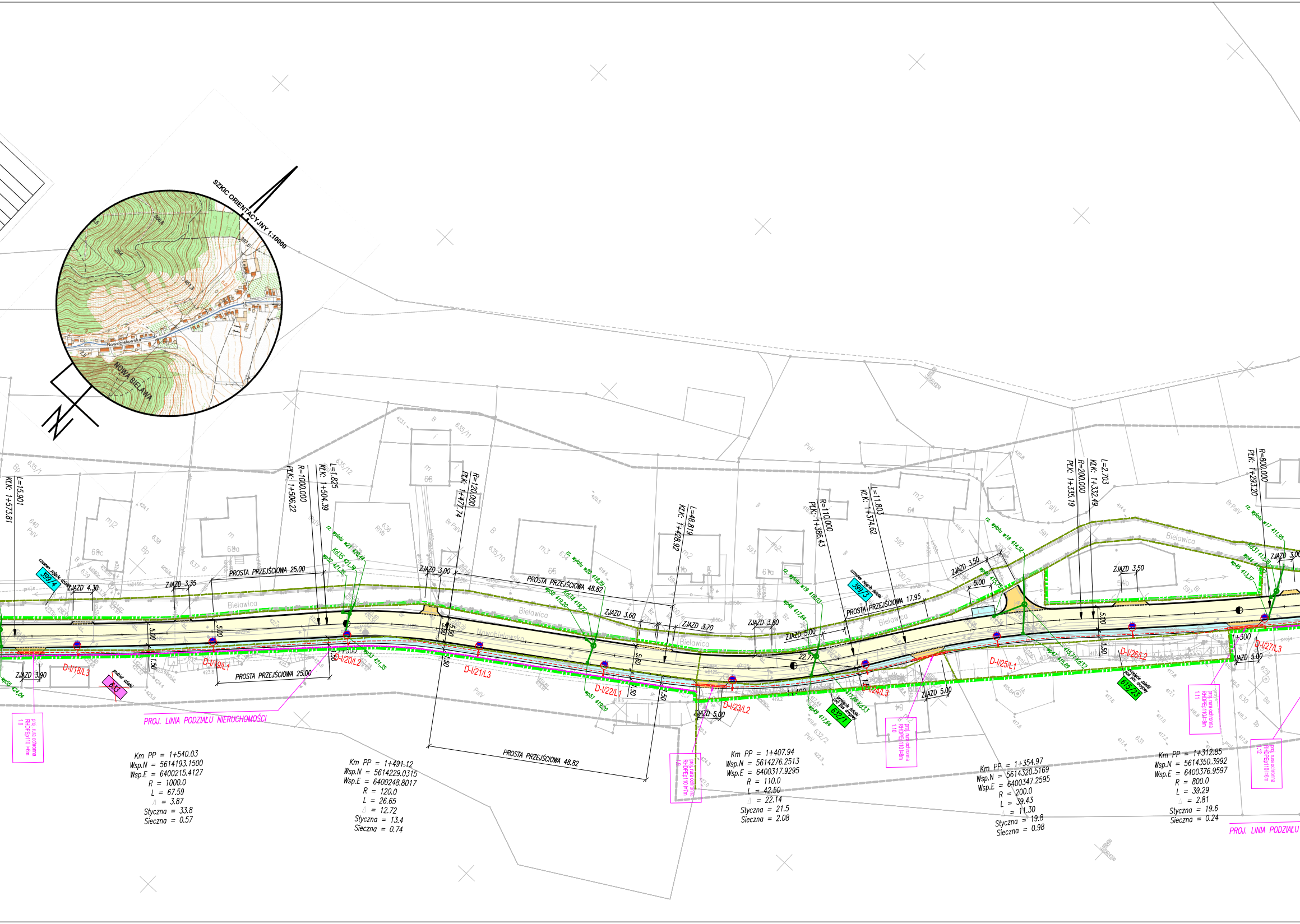

SZKIC ORIENTACYJNY 1:10000
NOWA BIELAWA
Nowobielawska
N
L=15.901
KLK: 1+573.81
R=1000.000
PLK: 1+506.22
L=1.825
KLK: 1+504.39
R=120.000
PLK: 1+477.74
L=48.819
KLK: 1+428.92
R=110.000
PLK: 1+386.43
L=11.803
KLK: 1+374.62
R=200.000
PLK: 1+335.19
L=2.703
KLK: 1+332.49
R=800.000
PLK: 1+293.20
PROSTA PRZEJŚCIOWA 25.00
PROSTA PRZEJŚCIOWA 48.82
PROSTA PRZEJŚCIOWA 17.95
ZJAZD 4.30
ZJAZD 3.35
ZJAZD 3.00
ZJAZD 3.60
ZJAZD 3.70
ZJAZD 3.80
ZJAZD 5.00
ZJAZD 3.50
ZJAZD 3.90
ZJAZD 5.00
399/4
399/3
633
632/1
615/23
Bielawica
D-I/18/L3
D-I/19/L1
D-I/20/L2
D-I/21/L3
D-I/22/L1
D-I/23/L2
D-I/24/L3
D-I/25/L1
D-I/26/L2
D-I/27/L3
1+500
1+400
1+300
5.00
5.50
1.50
PROJ. LINIA PODZIAŁU NIERUCHOMOŚCI
PROJ. LINIA PODZIAŁU
proj. rura ochronna RHDPEp110 l=6m
proj. rura ochronna RHDPEp110 l=7m
proj. rura ochronna RHDPEp110 l=8m
Km PP = 1+540.03
Wsp.N = 5614193.1500
Wsp.E = 6400215.4127
R = 1000.0
L = 67.59
Δ = 3.87
Styczna = 33.8
Sieczna = 0.57
Km PP = 1+491.12
Wsp.N = 5614229.0315
Wsp.E = 6400248.8017
R = 120.0
L = 26.65
Δ = 12.72
Styczna = 13.4
Sieczna = 0.74
Km PP = 1+407.94
Wsp.N = 5614276.2513
Wsp.E = 6400317.9295
R = 110.0
L = 42.50
Δ = 22.14
Styczna = 21.5
Sieczna = 2.08
Km PP = 1+354.97
Wsp.N = 5614320.5169
Wsp.E = 6400347.2595
R = 200.0
L = 39.43
Δ = 11.30
Styczna = 19.8
Sieczna = 0.98
Km PP = 1+312.85
Wsp.N = 5614350.3992
Wsp.E = 6400376.9597
R = 800.0
L = 39.29
Δ = 2.81
Styczna = 19.6
Sieczna = 0.24

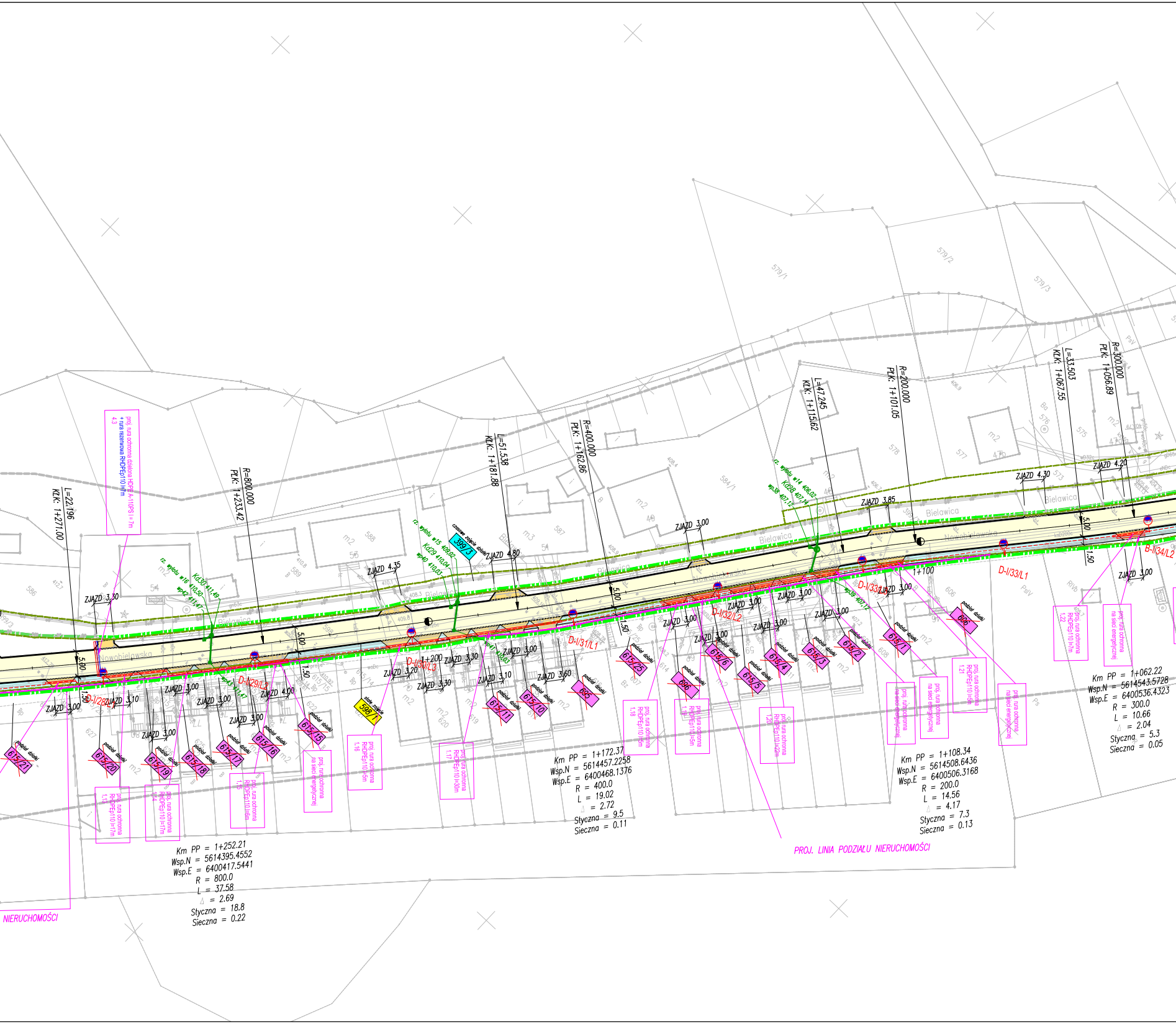

L=22.196
KLK: 1+271.00
R=800.000
PLK: 1+233.42
L=51.538
KLK: 1+181.88
R=400.000
PLK: 1+162.86
L=47.245
KLK: 1+115.62
R=200.000
PLK: 1+101.05
L=33.503
KLK: 1+067.55
R=300.000
PLK: 1+056.69
ZJAZD 3,30
ZJAZD 4,35
ZJAZD 4,80
ZJAZD 3,00
ZJAZD 3,85
ZJAZD 4,30
ZJAZD 4,20
ZJAZD 3,00
ZJAZD 3,10
ZJAZD 3,20
ZJAZD 3,30
ZJAZD 3,60
ZJAZD 4,00
5,00
1,50
1+200
1+100
Bielawica
Nowobielawska
D-I/28/L2
D-I/29/L2
D-I/30/L3
D-I/31/L1
D-I/32/L2
D-I/33/L1
D-I/34/L2
B-I/34/L2
398/3
598/1
615/21
615/20
615/19
615/18
615/17
615/16
615/15
615/11
615/10
605
615/25
606
615/6
615/5
615/4
615/3
615/2
615/1
606
podział działki
czasowe zajęcie działki
stałe zajęcie
rz. wylotu w16 410,50
Kd30 411,49
wp42 411,47
rz. wylotu w15 409,82
Kd29 410,04
wp40 410,03
rz. wylotu w14 406,02
Kd28 407,14
wp38 407,12
proj. rura ochronna dla kabla A-11(PS) l=7m + rura rezerwowa RHDPEp110 l=7m
proj. rura ochronna RHDPEp110 l=7m
proj. rura ochronna RHDPEp110 l=6m
proj. rura ochronna RHDPEp110 l=5m
proj. rura ochronna RHDPEp110 l=30m
proj. rura ochronna RHDPEp110 l=12m
proj. rura ochronna na sieci energetycznej
579/1
579/2
579/3
584/1
588
587
586
589
578
577
576
575
573
m2
m3
Km PP = 1+252.21
Wsp.N = 5614395.4552
Wsp.E = 6400417.5441
R = 800.0
L = 37.58
∆ = 2.69
Styczna = 18.8
Sieczna = 0.22
Km PP = 1+172.37
Wsp.N = 5614457.2258
Wsp.E = 6400468.1376
R = 400.0
L = 19.02
∆ = 2.72
Styczna = 9.5
Sieczna = 0.11
Km PP = 1+108.34
Wsp.N = 5614508.6436
Wsp.E = 6400506.3168
R = 200.0
L = 14.56
∆ = 4.17
Styczna = 7.3
Sieczna = 0.13
Km PP = 1+062.22
Wsp.N = 5614543.5728
Wsp.E = 6400536.4323
R = 300.0
L = 10.66
∆ = 2.04
Styczna = 5.3
Sieczna = 0.05
PROJ. LINIA PODZIAŁU NIERUCHOMOŚCI
NIERUCHOMOŚCI

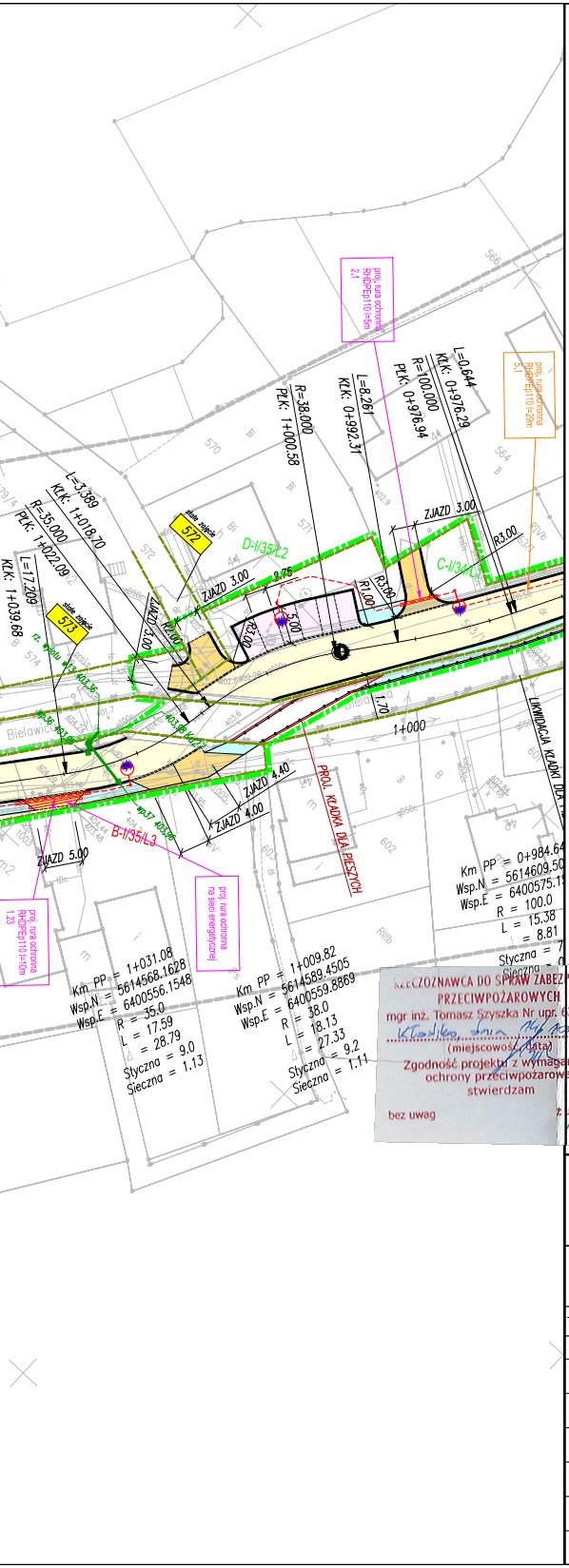
L=0.644
KLK: 0+976.29
R=100.000
PłK: 0+976.94
L=8.261
KLK: 0+992.31
R=38.000
PłK: 1+000.58
L=3.389
KLK: 1+018.70
R=35.000
PłK: 1+022.09
L=17.209
KLK: 1+039.68
proj. rura ochronna RHDPEp110 l=5m 2.1
proj. rura ochronna RHDPEp110 l=29m
566
570
564
572
573
stałe zajęcie
ZJAZD 3.00
R3.00
D-I/35/L2
C-I/34/L1
R1.00
R3.00
9.75
ZJAZD 4.40
ZJAZD 4.00
ZJAZD 5.00
B-I/35/L3
1+000
Bielawica
PROJ. KŁADKA DLA PIESZYCH
LIKWIDACJA KŁADKI DLA
602
proj. rura ochronna RHDPEp110 l=10m 1.23
proj. rura ochronna na sieci energetycznej
Km PP = 0+984.64
Wsp.N = 5614609.50
Wsp.E = 6400575.15
R = 100.0
L = 15.38
= 8.81
Styczna = 7
Sieczna = 0
Km PP = 1+031.08
Wsp.N = 5614568.1628
Wsp.E = 6400556.1548
R = 35.0
L = 17.59
= 28.79
Styczna = 9.0
Sieczna = 1.13
Km PP = 1+009.82
Wsp.N = 5614589.4505
Wsp.E = 6400559.8869
R = 38.0
L = 18.13
= 27.33
Styczna = 9.2
Sieczna = 1.11

RZECZOZNAWCA DO SPRAW ZABEZPIECZEŃ PRZECIWPOŻAROWYCH
mgr inż. Tomasz Szyszka Nr upr. 629/2015
Kłodzko, dnia 16/02/2022
(miejscowość, data)
Zgodność projektu z wymaganiami ochrony przeciwpożarowej stwierdzam
bez uwag
z uwagami:

LEGENDA:

🟩	GRANICE DZIAŁEK
🟪	LINIA PODZIAŁU DZIAŁEK
🟩	TEREN NIEZBĘDNY DLA OBIEKTÓW BUDOWLANYCH
440	NUMERY DZIAŁEK STAŁE ZAJĘCIE
698	NUMERY DZIAŁEK DO PODZIAŁU
698	NUMERY DZIAŁEK CZASOWE ZAJĘCIE
▭	PROJ. KRAWĘŻNIK WYSOKI
▭	PROJ. KRAWĘŻNIK OBNIŻONY
▭	PROJ. OBRZEŻE
▭	PROJ. KANALIZACJA DESZCZOWA
▭	PROJ. WODOCIĄG
▭	PROJ. DROGA NAWIERZCHNIA BITUMICZNA
🟧	PROJ. ZJAZD NAWIERZCHNIA KOSTKA BET.
▭	PROJ. MIEJSCA POSTOJOWE NAW. KOSTKA BET.
🟦	PROJ. CHODNIK NAW. KOSTKA BET.

LEGENDA

- zestaw opraw "A" - proj. słup oświetleniowy aluminiowy h=9m, 1-ramieny; o dł.0,5m, ∠ wysięgnika 5°, oprawa LED 60 4000K T4 67W (*)
- zestaw opraw "B" - proj. słup oświetleniowy aluminiowy L h=9m, brak wysięgnika , ∠ wysięgnika 5°, oprawa LED 60 4000K ME 67W
- zestaw opraw "C" - proj. słup oświetleniowy aluminiowy h=9m, 1-ramieny; o dł.0,5m, ∠ wysięgnika 5°, oprawa LED 60 4000K ME 67W
- zestaw opraw "D" - proj. słup oświetleniowy aluminiowy h=9m, 1-ramieny; o dł.1,0m, ∠ wysięgnika 5°, oprawa LED 60 4000K ME 67W
- zestaw opraw "E" - proj. słup oświetleniowy aluminiowy h=9m, 1-ramieny; o dł.1,5m, ∠ wysięgnika 5°, ooprawa LED 60 4000K ME 67W
- zestaw opraw "F" - proj. słup oświetleniowy aluminiowy h=9m, brak wysięgnika , ∠ wysięgnika 5°, oprawa LED 72 3500K ME 80W
- zestaw opraw "G" - proj. słup oświetleniowy aluminiowy h=9m, 2-ramieny; o dł.1,0m, ∠ wysięgnika 5°, oprawa LED 60 4000K T4 67W (*)
- zestaw opraw "H" - proj. słup oświetleniowy aluminiowy h=6m, 1-ramieny; o dł.1,0m, ∠ wysięgnika 15°, oprawa LED 48 5000K PP 55W - doświetlenie przejść dla pieszych
- zestaw opraw "I" - proj. słup oświetleniowy aluminiowy h=6m, bez wysięgnika ∠ wysięgnika 15°, oprawa LED 48 5000K PP 55W - doświetlenie przejść dla pieszych
- projektowwany kabel oświetleia drogowego YAKXS 4 x 35mm^2
- projektowana rura ochronna RHDPEp110
- projektowana szafka oświetlenia drogowego

LEGENDA Tauron

× × × × - istn. linia kablowa nN 0,4 kV do demontażu
- projektowana linia kablowa nN 0,4kV
- projektowana mufa kablowa nN 0,4kV
- projektowana rua ochronna dzielona HDPE A-110PS , HDPE A-160PS
- projektowana rua ochronna RHDPEp 110 , RHDPEp 160

Oświadczam, że mapa do celów projektowych jest zgodna z oryginałem				
	Zespół projektowy	Specjalność	Nr uprawnień	Podpis
Projektant:	mgr inż. Tomasz Cabała	Inżynieryjna (drogowa)	220/DOŚ/08	

Inwestor:	**BURMISTRZ MIASTA BIELAWA PLAC WOLNOŚCI 1 58-260 BIELAWA**
Nazwa zamierzenia budowlanego	PRZEBUDOWA I ROZBUDOWA DRÓG GMINNYCH UL. NOWOBIELAWSKIEJ I SOWIEJ W M. BIELAWA
Tytuł rysunku:	**PROJEKT ZAGOSPODAROWANIA TERENU**

	Zespół projektowy	Specjalność	Nr uprawnień	Podpis	
Projektant:	mgr inż. Tomasz Cabała	inżynieryjna (drogowa)	220/DOŚ/08		Data 07.2022 Skala : 1:500 rys. nr1
Sprawdzający:	mgr inż. Robert Grodecki	inżynieryjna (drogowa)	43/DOŚ/04		
Projektant:	inż. Liliana Wojciechowska −Zgraja	instalacyjna (sieć kan. deszcz.)	283/99/DUW		
Sprawdzający:	mgr inż. Kamila Wegner	instalacyjna (sieć kan. deszcz.)	WKP/0139/PWOS/14		
Projektant:	mgr inż. Tomasz Gęsikiewicz	instalacyjna (sieć energ.)	348/DOŚ/10		
Sprawdzający:	mgr inż. Dariusz Gęsikiewicz	instalacyjna (sieć energ.)	WKP/0296/POOE/14		